

Code	Objet de la servitude	Service gestionnaire
13	Transport de gaz	GRTgaz – Pôle Exploitation Centre Atlantique Service Travaux Tiers et Urbanisme 62, rue de la Brigade Rac – ZI Rabion 16023 ANGOULEME CEDEX rc@grtgaz.com

SERVITUDE DE TYPE I3

SERVITUDES RELATIVES AU TRANSPORT DE GAZ NATUREL

Servitudes reportées en annexe de l'article R. 126-1 du Code de l'urbanisme dans les rubriques :

- II - Servitudes relatives à l'utilisation de certaines ressources et équipements
 - A - Énergie
 - a) Électricité et gaz

1 - Fondements juridiques

1.1 - Définition

Il s'agit des servitudes énumérées à l'article 35 modifié de la loi du 8 avril 1946 sur la nationalisation de l'électricité et du gaz, ainsi qu'à l'article 12 de la loi du 15 juin 1906 sur les distributions d'énergie, et plus particulièrement :

- de la servitude **d'abattage d'arbres** dont le titulaire d'une autorisation de transport de gaz naturel peut faire usage lors de la pose de canalisations ,
- et de la **servitude de passage** permettant d'établir à demeure des canalisations souterraines sur des terrains privés non bâtis, qui ne sont pas fermés de murs ou autres clôtures équivalentes.

Ces servitudes s'entendent sans dépossession de propriété : le propriétaire conserve le droit de démolir, réparer, surélever, de clore ou de bâtir, sous réserve de prévenir le concessionnaire un mois avant de démarrer les travaux.

1.2 - Références législatives et réglementaires

Chronologie des textes :

- **Loi du 15 juin 1906 (art. 12)** modifiée sur les distributions d'énergie,
- **Décret du 29 juillet 1927** portant règlement d'administration publique (RAP) pour l'application de la loi du 15 juin 1906 sur les distributions d'énergie (**art. 52 et 53** modifiés concernant l'enquête relative aux servitudes de l'article 12) - *abrogé par le décret n° 50-640 du 7 juin 1950,*
- **Loi n° 46-628 du 8 avril 1946 (art. 35)** modifiée sur la nationalisation de l'électricité et du gaz,
- **Décret n°50-640 du 7 juin 1950** portant RAP pour l'application de l'article 35 de la loi du 8 avril 1946 sur la nationalisation de l'électricité et du gaz, en ce qui concerne la procédure de déclaration d'utilité publique en matière d'électricité et de gaz et pour l'établissement des servitudes prévues par la loi - *abrogés par le décret n° 70-492 du 11 juin 1970,*
- **Décret n° 64-81 du 23 janvier 1964** portant RAP en ce qui concerne le régime des transports de gaz combustibles par canalisations (**art. 25**) - *abrogé par le décret n° 85-1108 du 15 octobre 1985,*
- **Décret n° 70-492 du 11/06/1970** pris pour l'application de l'article 35 modifié de la loi du 8 avril 1946 concernant la procédure de déclaration d'utilité publique des travaux d'électricité et de gaz qui ne nécessitent que l'établissement de servitudes ainsi que les conditions d'établissement des dites servitudes, modifié notamment par :

- **Décret n°85-1109 du 15 octobre 1985 (art. 2 et 8-1 à 10),**
- **Décret n° 93-629 du 25 mars 1993,**
- **Décret n° 2003-999 du 14 octobre 2003.**

- **Décret 85-1108 du 15 octobre 1985** relatif au régime des transports de gaz combustibles par canalisations modifié (art. 5 et 29),
- **Loi 2003-8 du 3 janvier 2003** relative au marché du gaz et de l'électricité et aux services publics de l'énergie (art.24).

Textes de référence en vigueur :

- **Loi du 15 juin 1906** modifiée (art. 12),
- **Loi n° 46-628 du 8 avril 1946** modifiée (art. 35),
- **Décret n° 67-886 du 6 octobre 1967** (art. 1 à 4),
- **Décret n° 70-492 du 1/06/1970** modifié (titre I – chapitre III et titre II),
- **Décret n° 85-1108 du 15 octobre 1985** modifié (art. 5 et 29),
- **Loi n° 2003-8 du 3 janvier 2003** modifiée (art.24).

1.3 - Bénéficiaires et gestionnaires

Bénéficiaires	Gestionnaires
Les transporteurs de gaz naturel.	- les bénéficiaires , - le MEDDTL - Direction générale de l'énergie et du climat (DGEC), - les directions régionales de l'environnement, de l'aménagement et du logement (DREAL).

1.4 - Procédure d'instauration de modification ou de suppression

I - Déclaration préalable d'utilité publique (DUP) des ouvrages de transport et de distribution de gaz en vue de l'exercice de servitudes.

Conformément aux dispositions des **articles 2 à 4 et 8-1 à 10 du Décret n° 70-492** et des **articles 6 à 9-II du Décret n° 85-1108**,

a) Cette DUP est instruite :

- par le préfet ou les préfets des départements traversés par la canalisation

NB : pour les canalisations soumises à autorisation ministérielle, si plusieurs préfets sont concernés par la canalisation, un préfet coordonnateur désigné par le ministre chargé de l'énergie centralise les résultats de l'instruction.

- le dossier de DUP comprend notamment les pièces suivantes :

- Avant le décret n° 85-1109 du 15 octobre 1985 :

- une **carte au 1/10 000** sur laquelle figurent le tracé des canalisations projetées et l'emplacement des autres ouvrages principaux existants ou à créer, tels que les postes de sectionnement ou de détente.

- Depuis le décret n° 85-1109 du 15 octobre 1985 :

- une **carte au 1/25 000** comportant le tracé de la ou des canalisations projetées permettant de connaître les communes traversées, avec l'indication des emprunts envisagés du domaine public,
- **une seconde carte établie à l'échelle appropriée** et permettant de préciser, si nécessaire, l'implantation des ouvrages projetés.

b) La DUP est prononcée :

- par **Arrêté du préfet ou arrêté conjoint** des préfets intéressés,
- et en cas de désaccord, par **Arrêté du ministre chargé de l'énergie**.

NB : à compter du décret n° 85-1109 du 15 octobre 1985 et jusqu'au Décret n° 2003-999 du 14 octobre 2003, la DUP était prononcée par **arrêté ministériel** pour les ouvrages soumis au régime de la concession.

II - Établissement des servitudes.

Conformément à l'article 11 et suivants du Décret n°70-492, les servitudes sont établies :

- après que le bénéficiaire ait notifié les travaux projetés directement aux propriétaires des fonds concernés par les ouvrages,
 - **par convention amiable** entre le bénéficiaire et les propriétaires concernés par les servitudes requises,
 - à défaut, **par arrêté préfectoral** pris :
 - sur requête adressée **par le bénéficiaire** au préfet précisant la nature et l'étendue des servitudes à établir,
 - au vu d'un **plan et d'un état parcellaire par commune** indiquant les propriétés qui doivent être atteintes par les servitudes,
 - après enquête publique.
- et notifié au demandeur, à chaque exploitant et à chaque propriétaire concerné.

1.5 - Logique d'établissement

1.5.1 - Les générateurs

- une ou des canalisations de transport et distribution de gaz,
- des ouvrages annexes tels que les postes de sectionnement ou de détente.

1.5.2 - Les assiettes

- le tracé de la ou des canalisations,
- l'emprise des annexes.

FICHE D'INFORMATION SUR LES SERVITUDES D'UTILITE PUBLIQUE D'IMPLANTATION et DE PASSAGE

Les ouvrages indiqués dans la fiche de présentation ont été déclarés d'utilité publique.

Des conventions de servitudes amiables sont signées à la pose des ouvrages avec les propriétaires des parcelles traversées.

Dans le cas général, est associée aux ouvrages, une bande de servitude, libre passage (non constructible et non plantable) pouvant aller jusqu'à 20 mètres de largeur totale.

Dans cette bande de terrain (zone *non aedificandi* et *non sylvandi*) aussi appelée « bande étroite » ou « bande de servitudes fortes », GRTgaz est autorisé à enfoncer dans le sol les canalisations avec les accessoires techniques nécessaires à leur exploitation ou leur protection, à construire en limite de parcelle cadastrale les bornes de délimitation et les ouvrages de moins d'un mètre carré de surface nécessaires à leur fonctionnement et à procéder aux enlèvements de toutes plantations, aux abattages, essartages et élagages des arbres et arbustes nécessités pour l'exécution des travaux de pose, de surveillance et de maintenance des canalisations et de leurs accessoires ;

Dans cette bande, les constructions, la modification du profil du terrain, les plantations d'arbres ou arbustes potentiellement de plus de 2,7 mètres de hauteur et toutes pratiques culturales dépassant plus de 0,6 mètres de profondeur sont interdites. De même, la pose de branchements en parallèle à nos ouvrages dans la bande de servitude est interdite.

Dans une bande appelée également « bande large » ou « bande de servitudes faibles », dans laquelle est incluse la bande étroite, GRTgaz est autorisé à accéder en tout temps au dit terrain notamment pour l'exécution des travaux nécessaires à la construction, l'exploitation, la maintenance et l'amélioration continue de la sécurité des canalisations. Cette bande peut aller jusqu'à 40 mètres.

En application des articles L.151-43 et L.152-7 ainsi que l'article R.151-51 du Code de l'Urbanisme, ces servitudes d'utilité publique doivent être mentionnées sur la liste des servitudes des documents d'urbanisme et des éléments graphiques associés.

Nous rappelons également que :

- pour les secteurs du PLU relatifs aux Espaces Boisés Classés (existants ou à venir), il est impératif d'exclure de ceux-ci la bande de servitudes fortes.
- selon le Décret n°67-886 du 07/10/1967 et la jurisprudence : "...il est à noter que même lorsqu'elles résultent de conventions amiables, sur tout ou partie de leur tracé, les servitudes sont considérées comme étant d'utilité publique si la canalisation a été déclarée d'intérêt général ou d'utilité publique...Elles doivent donc systématiquement être annexées aux PLU, sans qu'il soit nécessaire de recourir aux formalités légales d'institution des servitudes."

FICHE D'INFORMATION SUR LES SERVITUDES D'UTILITE PUBLIQUE D'EFFETS POUR LA MAITRISE DE L'URBANISATION

Servitudes d'utilité publique d'effets

En application du Code de l'Environnement, chapitre V du Titre V et du Livre V, des Arrêtés Préfectoraux n°2016-047, 2016-070, 2016-081, 2016-089, 2016-092 et 2016-097 du 04/10/2016 instaurent des servitudes d'utilité publique (SUP) d'effets pour la maîtrise de l'urbanisation associées aux ouvrages de transport de gaz naturel haute pression.

Les servitudes portent sur les terrains situés à proximité des canalisations et des installations annexes jusqu'aux distances figurant dans les tableaux suivants :

Nom des Canalisations	DN (-)	PMS (bar)	Distance des SUP en mètres (de part et d'autre de la canalisation)		
			SUP 1	SUP 2	SUP 3
GIEN - BRIARE EXT	80	67,7	15	5	5
BRT GIEN KAISERBERG CI	80	67,7	15	5	5
BRT GIEN USINE	80	67,7	15	5	5
BRT GIEN CI	80	67,7	15	5	5
BRT GIEN LES MONTOIRES	50	67,7	15	5	5
BRT GIEN ARRABLOY CI	100	67,7	25	5	5
SAINT PERE SUR LOIRE - GIEN	100	67,7	25	5	5
DAMPIERRE EN BURLY - BRIARE MONTALOY	200	67,7	55	5	5
BRT POILLY LEZ GIEN	100	67,7	25	5	5

DN : Diamètre nominal (sans unité) ; PMS : Pression Maximale en Service

Nom Installations Annexes	Distances des SUP en mètres (à partir de l'emprise de l'installation)		
	SUP 1	SUP 2	SUP 3
POSTE DE GIEN	40	6	6
POSTE DE GIEN USINE	35	6	6
POSTE DE GIEN LES MONTOIRES	35	6	6
POSTE DE GIEN CI	35	6	6
POSTE DE GIEN ARRABLOY CI	95	6	6
POSTE DE POILLY-LEZ-GIEN	35	6	6

En application des dispositions de l'article R.555-30 du code de l'environnement, les règles de servitude sont les suivantes :

Servitude SUP 1 : La délivrance d'un permis de construire relatif à un établissement recevant du public susceptible de recevoir plus de 100 personnes et/ou à un immeuble de grande hauteur, est subordonnée à la fourniture d'une analyse de compatibilité.

Ainsi, cette analyse de compatibilité, mentionnée à l'article R. 431-16 du code de l'urbanisme, doit faire état de la compatibilité du projet de construction ou d'extension de l'ERP ou de l'IGH concerné, avec l'étude de dangers fournie par le gestionnaire de la canalisation (CERFA N° 15016*01 : Formulaire de demande des éléments utiles de l'étude de dangers d'une canalisation de transport en vue d'analyser la compatibilité d'un projet d'établissement recevant du public (ERP) ou d'un projet d'immeuble de grande hauteur (IGH) avec cette canalisation).

La procédure d'analyse de la compatibilité de la construction ou de l'extension de l'ERP ou de l'IGH avec la canalisation est conduite en amont du dépôt de la demande du permis de construire. Il appartient en effet au demandeur d'obtenir les avis requis au titre de cette procédure. L'analyse de compatibilité jointe à la demande de permis de construire doit ainsi être accompagnée de l'avis favorable du transporteur. Cet avis peut être favorable sous réserve de réalisation de mesures de protection de la canalisation à la charge du pétitionnaire.

En cas d'avis défavorable du transporteur, l'avis favorable du préfet rendu au vu de l'expertise mentionnée au III de l'article R555-31 du code de l'environnement sera requis.

L'analyse de compatibilité est établie conformément aux dispositions de l'arrêté ministériel du 5 mars 2014 modifié.

L'article R.555-31 du code de l'environnement précise que : « Lorsque l'analyse de compatibilité prévoit des mesures particulières de protection de la canalisation, le maire ne peut autoriser l'ouverture de l'établissement recevant du public ou l'occupation de l'immeuble de grande hauteur qu'après réception d'un certificat de vérification de leur mise en place effective fourni par le transporteur concerné »

Servitude SUP 2 : Est interdite l'ouverture d'un établissement recevant du public susceptible de recevoir plus de 300 personnes ou d'un immeuble de grande hauteur.

Servitude SUP 3 : Est interdite l'ouverture d'un établissement recevant du public susceptible de recevoir plus de 100 personnes ou d'un immeuble de grande hauteur.

En application des dispositions de l'article R.555-30-1 du Code de l'environnement, **le maire doit informer GRTgaz de toute demande** de permis de construire, de certificat d'urbanisme opérationnel ou de permis d'aménager concernant un projet situé dans la zone SUP1.

GRTgaz conseille d'étendre cette pratique à tout projet de travaux relevant d'une simple déclaration préalable dès lors qu'il prévoit une extension de construction ou des terrassements en direction d'un ouvrage GRTgaz, afin de détecter une éventuelle incompatibilité avant l'envoi par le responsable de projet des DT-DICT imposées par le code de l'environnement (Livre V – Titre V – Chapitre IV).

Il en va de même pour les autorisations de travaux, au titre des articles R.122-22 et R.123-22 du code de la construction et de l'habitation.

Prise en compte dans les documents d'urbanisme et dans les orientations de développement

En application des articles L.151-43 et L.152-7 ainsi que l'article R.151-51 du Code de l'Urbanisme, ces servitudes d'utilité publique doivent être mentionnées sur la liste des servitudes des documents d'urbanisme et des éléments graphiques associés. La zone SUP 1 doit également apparaître dans les documents graphiques du règlement des zones U, AU, A et N en application de l'article R.151-34 du code de l'urbanisme.

GRTgaz s'efforce de faire le maximum pour garantir la sécurité de ses ouvrages en choisissant des tracés limitant l'impact potentiel de la canalisation sur son environnement.

GRTgaz ne souhaite donc pas, dans ces zones de servitudes d'utilité publique d'effets, donner un avis favorable à la réalisation de projets d'urbanisme, qu'il conviendra d'éloigner autant que possible des ouvrages ci-dessus visés.

En complément de l'effet direct de ces servitudes d'utilité publique d'effets sur les ERP et IGH, il conviendra de veiller à toute évolution en matière d'urbanisme afin de limiter l'exposition des riverains aux risques résiduels occasionnés par les canalisations.

En effet, l'article L.101-2 du code de l'urbanisme précise que « l'action des collectivités publiques en matière d'urbanisme vise à atteindre [...] l'équilibre entre [...] la prévention des risques naturels prévisibles, des risques miniers, des risques technologiques, des pollutions et des nuisances de toute nature ».

Aussi, l'attention doit être attirée sur les risques potentiels que présentent les ouvrages et inciter à la vigilance en matière de maîtrise de l'urbanisation dans ces zones. Les projets de rénovation, de développement urbain et autres orientations d'aménagements doivent être cohérents avec cette préoccupation et si possible privilégier des zones non impactées par nos ouvrages.

Ainsi, il convient d'éviter la création de zone à urbaniser dans les SUP des ouvrages GRTgaz et la densification des zones déjà ouvertes à l'urbanisation.

Cette préoccupation globale doit être intégrée dans la réflexion de l'évolution du territoire et retranscrite dans les documents d'urbanisme, notamment dans le rapport de présentation, le règlement et le PADD.

Implantation d'Installation Classée pour la Protection de l'Environnement (ICPE) à proximité de nos ouvrages

Dans le cadre de l'instruction d'un permis de construire pour une ICPE, le Maître d'ouvrage de l'ICPE doit tenir compte, notamment dans l'Étude de Dangers, de l'existence des ouvrages de transport de gaz et prévoir toutes dispositions afin qu'un incident ou un accident au sein de l'ICPE n'ait pas d'impact sur les ouvrages GRTgaz.

FICHE DE RAPPEL DE LA REGLEMENTATION ANTI- ENDOMMAGEMENT

Les collectivités territoriales sont un acteur clé de la prévention de l'endommagement des réseaux lors de travaux et peuvent être concernées à plusieurs titres, notamment :

- exploitant de réseaux en propre ;
- maître d'ouvrage lorsque vous avez des projets de travaux ;
- exécutant de travaux lorsque vos services techniques entreprennent eux-mêmes la réalisation de travaux.

Pour plus d'information sur cette réglementation, merci de consulter le site internet du guichet unique des réseaux : www.reseaux-et-canalizations.gouv.fr

Il est également à noter que chaque mairie doit fournir un accès internet au guichet unique des réseaux, ou tenir à disposition de ses administrés qui n'auraient pas de connexion internet, une liste exhaustive et les coordonnées des exploitants d'ouvrages implantés sur son territoire (service offert par le guichet unique sur demande de la mairie).

Plus particulièrement, le Code de l'Environnement – Livre V – Titre V – Chapitre IV impose à tout responsable d'un projet de travaux, sur le domaine public comme dans les propriétés privées, de consulter le Guichet Unique des réseaux (téléservice www.reseaux-et-canalizations.gouv.fr) afin de prendre connaissance des noms et adresses des exploitants de réseaux présents à proximité de son projet, puis de leur adresser une Déclaration de projet de Travaux (DT).

Les exécutants de travaux doivent également consulter le Guichet Unique des réseaux et adresser aux exploitants s'étant déclarés concernés par le projet une Déclaration d'Intention de Commencement de Travaux (DICT).

Conformément à l'article R.554-26 du Code de l'Environnement, **lorsque le nom de GRTgaz est indiqué** en réponse à la consultation du Guichet Unique des réseaux, **les travaux ne peuvent être entrepris tant que GRTgaz n'a pas répondu à la DICT.**

SERVITUDE I3

Le territoire communautaire est traversé par les canalisations suivantes :

- **Canalisation Saint-Père-sur-Loire/Gien** - Ø 100 mm - Catégorie B - Communes concernées : Gien et Nevoy.

- **Antenne Gien/Briare** - Ø 80 mm - Catégorie B - Commune concernée : Gien.

- **Branchement Gien CI-DP** - Ø 80 mm - Catégorie B - Commune concernée : Gien.

- **Branchement Gien Les Montoires DP** - Ø 50 mm - Catégorie B - Commune concernée : Gien.

- **Canalisation Dampierre-en-Burly/Briare** - Ø 200 mm - Catégories A, B et C - Communes concernées : Nevoy, Poilly-lez-Gien, Saint-Brisson-sur-Loire, Saint-Gondon et Saint-Martin-sur-Ocre.

- **Antenne Dampierre-en-Burly/Briare** - Ø 100 mm - Catégorie C - Commune concernée : Poilly-lez-Gien.

ARRETE PREFECTORAL n° 2016- 047 du 4 octobre 2016

**instituant des servitudes d'utilité publique prenant en compte la maîtrise
des risques autour des canalisations de transport de gaz naturel
ou assimilé, d'hydrocarbures et de produits chimiques
sur la commune de Gien**

**Le Préfet du Loiret
Chevalier dans l'Ordre National de la Légion d'Honneur
Chevalier dans l'Ordre National du Mérite**

Vu le code de l'environnement, et notamment ses articles L. 555-16, R. 555-30 et R. 555-31 ;

Vu le code de l'urbanisme notamment ses articles L.101-2, L.132-1, L.132-2, L.151-1 et suivants, L.153-60, L.161-1 et suivants, L.163-10, R.431-16 ;

Vu le code de la construction et de l'habitation, notamment ses articles R. 122-22 et R. 123-46 ;

Vu l'arrêté du 5 mars 2014 définissant les modalités d'application du chapitre V du titre V du livre V du code de l'environnement et portant règlement de la sécurité des canalisations de transport de gaz naturel ou assimilé, d'hydrocarbures et de produits chimiques ;

Vu l'étude de dangers du transporteur GRT Gaz en date du 27 mai 2014 ;

Vu le rapport de la Direction régionale de l'environnement, de l'aménagement et du logement de la région Centre-Val de Loire, en date du 10 mai 2016 ;

Vu l'avis émis par le Conseil départemental de l'environnement et des risques sanitaires et technologiques du Loiret le 26 mai 2016 ;

Considérant que les canalisations de transport de gaz naturel ou assimilé, d'hydrocarbures et de produits chimiques, en service à la date de l'entrée en vigueur des articles R555-1 et suivants du code de l'environnement, doivent faire l'objet d'institution de servitudes d'utilité publique relatives à la maîtrise de l'urbanisation en raison des dangers et des inconvénients qu'elles présentent,

Considérant que selon l'article L 555-16 du code de l'environnement, les périmètres à l'intérieur desquels les dispositions en matière de maîtrise de l'urbanisation s'appliquent sont déterminés par les risques susceptibles d'être créés par une canalisation de transport en service, notamment les risques d'incendie, d'explosion ou d'émanation de produits toxiques, menaçant gravement la santé ou la sécurité des personnes.

SUR proposition du secrétaire général de la préfecture du Loiret,

ARRÊTE :

Article 1er : Des servitudes d'utilité publique (SUP) sont instituées dans les zones d'effets générées par les phénomènes dangereux susceptibles de se produire sur les canalisations de transport décrites ci-après, conformément aux distances figurant dans les tableaux ci-dessous et reproduites sur la carte annexée (1) au présent arrêté.

Seules les distances SUP1 sont reproduites dans la carte annexée au présent arrêté. Les restrictions supplémentaires fixées par l'article 2 pour les projets d'urbanisme dont l'emprise atteint les SUP2 ou SUP3 sont mises en œuvre dans le cadre de l'instruction de l'analyse de compatibilité obligatoire pour tout projet dont l'emprise atteint la SUP1.

NOTA : Dans les tableaux ci-dessous :

- PMS : Pression Maximale de Service de la canalisation
- DN : Diamètre Nominal de la canalisation.
- Distances S.U.P : Distances en mètres de part et d'autre de la canalisation définissant les limites des zones concernées par les servitudes d'utilité publique.

En cas d'écart entre les valeurs des distances SUP figurant dans les tableaux ci-dessous et la représentation cartographique des SUP telle qu'annexée au présent arrêté, les valeurs des tableaux font foi, appliquées au tracé réel des canalisations concernées.

Nom de la commune : Gien Code INSEE : 45 155

GAZ NATUREL

Canalisations de transport de gaz naturel exploitées par le transporteur :

GRT GAZ

Immeuble Bora

6 rue Raoul Nordling

92270 BOIS-COLOMBES

Ouvrage(s) traversant la commune

Type	Influence	Description	PMS (bars)	DN	Longueur (en mètres)	Implantation	Distances S.U.P. (en mètres de part et d'autre de la canalisation)		
							SUP 1	SUP 2	SUP 3
CA	traversant	DN80-1960-GIEN_BRIARE EXT	67,7	80	22,66	AERIEN	15,00	13,00	13,00
CA	traversant	DN80-1980-BRT GIEN KAISERSBERG CI	67,7	80	1 242,49	ENTERRE	15,00	5,00	5,00
CA	traversant	DN80-1960-GIEN_BRIARE EXT	67,7	80	5 236,53	ENTERRE	15,00	5,00	5,00
CA	traversant	DN80-1960-BRT GIEN USINE	67,7	80	2 329,94	ENTERRE	15,00	5,00	5,00
CA	traversant	DN80-1960-BRT GIEN CI	67,7	80	51,10	ENTERRE	15,00	5,00	5,00
CA	traversant	DN50-1974-BRT GIEN LES MONTIRES	67,7	50	6,76	ENTERRE	15,00	5,00	5,00
CA	traversant	DN100-2001 BRT GIEN ARRABLOY CI	67,7	100	333,39	ENTERRE	25,00	5,00	5,00
CA	traversant	DN100-1960-SAINT-PERE- SUR-LOIRE_GIEN	67,7	100	1 998,29	ENTERRE	25,00	5,00	5,00

Installations annexes situées sur la commune

Type	Influence	Description – Type inst.					Distances S.U.P. (en mètres de part et d'autre de la canalisation)		
							SUP 1	SUP 2	SUP 3
IA	traversant	GIEN – Livraison/coupure/détente					40,00 *	6,00	6,00
IA	traversant	GIEN USINE – Livraison/coupure					35,00 *	6,00	6,00
IA	traversant	GIEN LES MONTOIRES - Livraison					35,00 *	6,00	6,00
IA	traversant	GIEN CI - Livraison					35,00 *	6,00	6,00
IA	traversant	Livraison/coupure					95,00 *	6,00	6,00

(*) NOTA : Si la SUP1 du tracé adjacent est plus large que celle de l'installation annexe, c'est elle qui doit être prise en compte au droit de l'installation annexe.

Ouvrage(s) ne traversant pas la commune, mais dont les zones d'effets atteignent cette dernière : Néant

Installations annexes non situées sur la commune, mais dont les zones d'effets atteignent cette dernière : Néant

Article 2 : Conformément à l'article R. 555-30 b) du code de l'environnement, les servitudes sont les suivantes, en fonction des zones d'effets :

Servitude SUP1, correspondant à la zone d'effets létaux (PEL) du phénomène dangereux de référence majorant au sens de l'article R.555-39 du code de l'environnement :

La délivrance d'un permis de construire relatif à un établissement recevant du public susceptible de recevoir plus de 100 personnes ou à un immeuble de grande hauteur est subordonnée à la fourniture d'une analyse de compatibilité ayant reçu l'avis favorable du transporteur ou, en cas d'avis défavorable du transporteur, l'avis favorable du Préfet rendu au vu de l'expertise mentionnée au III de l'article R 555-31 du code de l'environnement.

L'analyse de compatibilité est établie conformément aux dispositions de l'arrêté ministériel du 5 mars 2014 susvisé.

Servitude SUP2, correspondant à la zone d'effets létaux (PEL) du phénomène dangereux de référence réduit au sens de l'article R.555-39 du code de l'environnement :

L'ouverture d'un établissement recevant du public susceptible de recevoir plus de 300 personnes ou d'un immeuble de grande hauteur est interdite.

Servitude SUP3, correspondant à la zone d'effets létaux significatifs (ELS) du phénomène dangereux de référence réduit au sens de l'article R.555-39 du code de l'environnement :

L'ouverture d'un établissement recevant du public susceptible de recevoir plus de 100 personnes ou d'un immeuble de grande hauteur est interdite.

Article 3 : Conformément à l'article R. 555-46 du code de l'environnement, le maire informe le transporteur de tout permis de construire ou certificat d'urbanisme (d'information ou opérationnel) délivré dans l'une des zones définies à l'article 2.

Article 4 : Les servitudes instituées par le présent arrêté sont annexées aux plans locaux d'urbanisme et aux cartes communales des communes concernées conformément aux articles L.151-43, L.153-60, L.161-1 et L163-10 du code de l'urbanisme.

Article 5 : En application du R555-53 du code de l'environnement, le présent arrêté sera publié sur le site internet de la Préfecture du Loiret et adressé au maire de la commune de Gien.

Article 6 : Cet arrêté pourra faire l'objet d'un recours contentieux auprès du tribunal administratif d'Orléans dans un délai de deux mois à compter de sa publication.

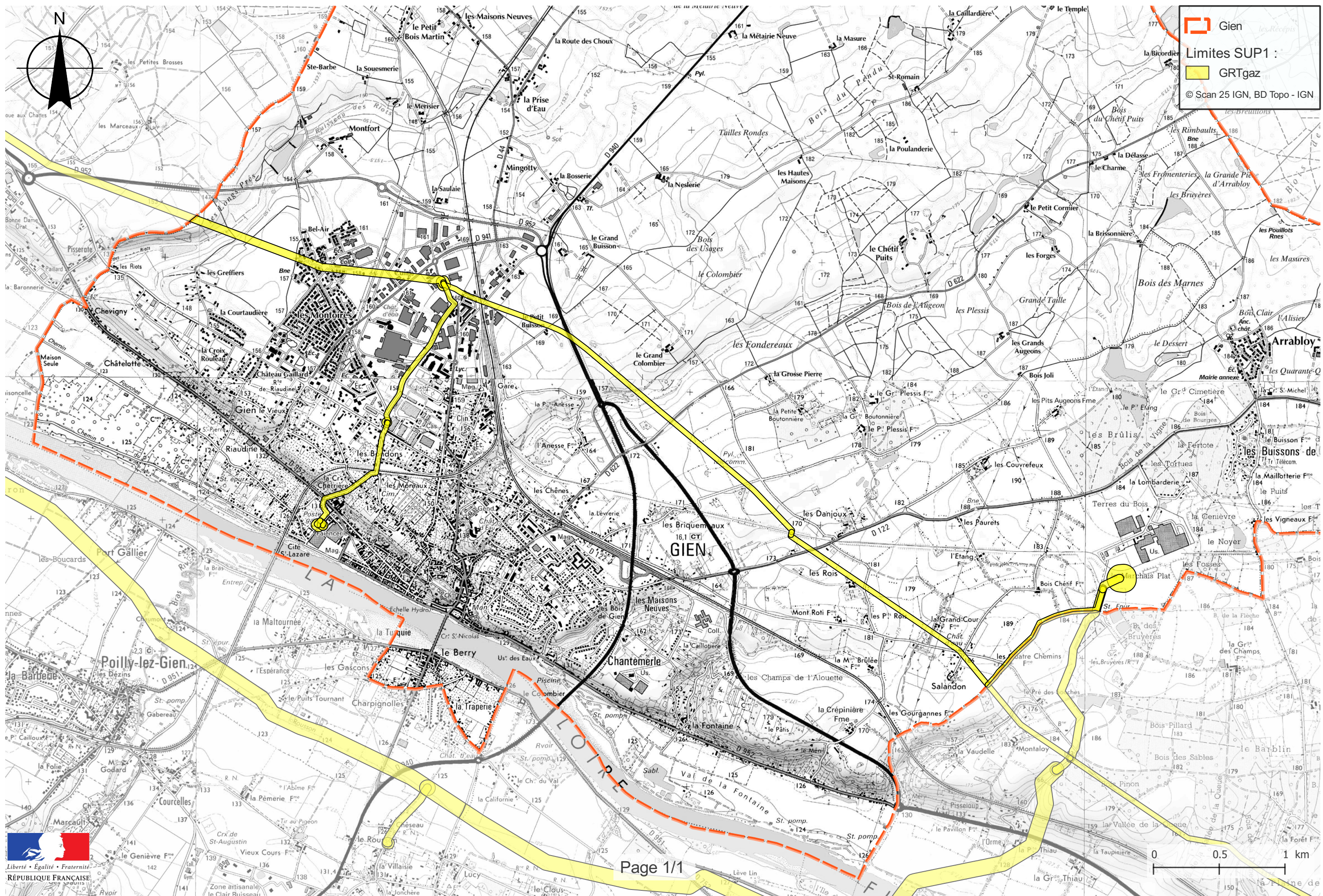
Article 7 : Le Secrétaire Général de la Préfecture du Loiret, le président de l'établissement public compétent ou le maire de la commune de Gien, le Directeur départemental des territoires du Loiret, le Directeur Régional de l'Environnement, de l'Aménagement et du Logement Centre-Val de Loire sont chargés chacun en ce qui le concerne de l'exécution du présent arrêté qui sera publié au Recueil des Actes Administratifs de la préfecture du Loiret dont une copie leur sera adressée, ainsi qu'au directeur de GRT GAZ.

Fait à Orléans,
Le préfet du Loiret
pour le préfet et par délégation,
le secrétaire général,
Signé : Hervé JONATHAN

(1) La carte des servitudes d'utilité publique annexée au présent arrêté peut être consultée dans les services de :

- la Préfecture du Loiret*
- la Direction Régionale de l'Environnement de l'Aménagement et du Logement Centre-Val de Loire*
- l'établissement public compétent ou la mairie concernée.*

Servitudes d'utilité publique autour des canalisations de transport de matières dangereuses



ARRETE PREFECTORAL n° 2016- 070 du 4 octobre 2016

**instituant des servitudes d'utilité publique prenant en compte la maîtrise
des risques autour des canalisations de transport de gaz naturel
ou assimilé, d'hydrocarbures et de produits chimiques
sur la commune de Nevoy**

**Le Préfet du Loiret
Chevalier dans l'Ordre National de la Légion d'Honneur
Chevalier dans l'Ordre National du Mérite**

Vu le code de l'environnement, et notamment ses articles L. 555-16, R. 555-30 et R. 555-31 ;

Vu le code de l'urbanisme notamment ses articles L.101-2, L.132-1, L.132-2, L.151-1 et suivants, L.153-60, L.161-1 et suivants, L.163-10, R.431-16 ;

Vu le code de la construction et de l'habitation, notamment ses articles R. 122-22 et R. 123-46 ;

Vu l'arrêté du 5 mars 2014 définissant les modalités d'application du chapitre V du titre V du livre V du code de l'environnement et portant règlement de la sécurité des canalisations de transport de gaz naturel ou assimilé, d'hydrocarbures et de produits chimiques ;

Vu l'étude de dangers du transporteur GRT Gaz en date du 27 mai 2014 ;

Vu le rapport de la Direction régionale de l'environnement, de l'aménagement et du logement de la région Centre-Val de Loire, en date du 10 mai 2016 ;

Vu l'avis émis par le Conseil départemental de l'environnement et des risques sanitaires et technologiques du Loiret le 26 mai 2016 ;

Considérant que les canalisations de transport de gaz naturel ou assimilé, d'hydrocarbures et de produits chimiques, en service à la date de l'entrée en vigueur des articles R555-1 et suivants du code de l'environnement, doivent faire l'objet d'institution de servitudes d'utilité publique relatives à la maîtrise de l'urbanisation en raison des dangers et des inconvénients qu'elles présentent,

Considérant que selon l'article L 555-16 du code de l'environnement, les périmètres à l'intérieur desquels les dispositions en matière de maîtrise de l'urbanisation s'appliquent sont déterminés par les risques susceptibles d'être créés par une canalisation de transport en service, notamment les risques d'incendie, d'explosion ou d'émanation de produits toxiques, menaçant gravement la santé ou la sécurité des personnes.

SUR proposition du secrétaire général de la préfecture du Loiret,

ARRÊTE :

Article 1er : Des servitudes d'utilité publique (SUP) sont instituées dans les zones d'effets générées par les phénomènes dangereux susceptibles de se produire sur les canalisations de transport décrites ci-après, conformément aux distances figurant dans les tableaux ci-dessous et reproduites sur la carte annexée (1) au présent arrêté.

Seules les distances SUP1 sont reproduites dans la carte annexée au présent arrêté. Les restrictions supplémentaires fixées par l'article 2 pour les projets d'urbanisme dont l'emprise atteint les SUP2 ou SUP3 sont mises en œuvre dans le cadre de l'instruction de l'analyse de compatibilité obligatoire pour tout projet dont l'emprise atteint la SUP1.

NOTA : Dans les tableaux ci-dessous :

- PMS : Pression Maximale de Service de la canalisation
- DN : Diamètre Nominal de la canalisation.
- Distances S.U.P : Distances en mètres de part et d'autre de la canalisation définissant les limites des zones concernées par les servitudes d'utilité publique.

En cas d'écart entre les valeurs des distances SUP figurant dans les tableaux ci-dessous et la représentation cartographique des SUP telle qu'annexée au présent arrêté, les valeurs des tableaux font foi, appliquées au tracé réel des canalisations concernées.

Nom de la commune : Nevoy Code INSEE : 45 227

GAZ NATUREL

Canalisations de transport de gaz naturel exploitées par le transporteur :

GRT GAZ

Immeuble Bora

6 rue Raoul Nordling

92270 BOIS-COLOMBES

Ouvrage(s) traversant la commune

Type	Influence	Description	PMS (bars)	DN	Longueur (en mètres)	Implantation	Distances S.U.P. (en mètres de part et d'autre de la canalisation)		
							SUP 1	SUP 2	SUP 3
CA	traversant	DN200-2001-DAMPIERRE- EN-BURLY_BRIARE MONTALOY	67,7	200	2 969,05	ENTERRE	55,00	5,00	5,00
CA	traversant	DN100-1960-SAINT-PERE- SUR-LOIRE_GIEN	67,7	100	4 662,95	ENTERRE	25,00	5,00	5,00

Ouvrage(s) ne traversant pas la commune, mais dont les zones d'effets atteignent cette dernière : Néant

Installations annexes situées sur la commune : Néant

Installations annexes non situées sur la commune, mais dont les zones d'effets atteignent cette dernière : Néant

Article 2 : Conformément à l'article R. 555-30 b) du code de l'environnement, les servitudes sont les suivantes, en fonction des zones d'effets :

Servitude SUP1, correspondant à la zone d'effets létaux (PEL) du phénomène dangereux de référence majorant au sens de l'article R.555-39 du code de l'environnement :

La délivrance d'un permis de construire relatif à un établissement recevant du public susceptible de recevoir plus de 100 personnes ou à un immeuble de grande hauteur est subordonnée à la fourniture d'une analyse de compatibilité ayant reçu l'avis favorable du transporteur ou, en cas d'avis défavorable du transporteur, l'avis favorable du Préfet rendu au vu de l'expertise mentionnée au III de l'article R 555-31 du code de l'environnement.

L'analyse de compatibilité est établie conformément aux dispositions de l'arrêté ministériel du 5 mars 2014 susvisé.

Servitude SUP2, correspondant à la zone d'effets létaux (PEL) du phénomène dangereux de référence réduit au sens de l'article R.555-39 du code de l'environnement :

L'ouverture d'un établissement recevant du public susceptible de recevoir plus de 300 personnes ou d'un immeuble de grande hauteur est interdite.

Servitude SUP3, correspondant à la zone d'effets létaux significatifs (ELS) du phénomène dangereux de référence réduit au sens de l'article R.555-39 du code de l'environnement :

L'ouverture d'un établissement recevant du public susceptible de recevoir plus de 100 personnes ou d'un immeuble de grande hauteur est interdite.

Article 3 : Conformément à l'article R. 555-46 du code de l'environnement, le maire informe le transporteur de tout permis de construire ou certificat d'urbanisme (d'information ou opérationnel) délivré dans l'une des zones définies à l'article 2.

Article 4 : Les servitudes instituées par le présent arrêté sont annexées aux plans locaux d'urbanisme et aux cartes communales des communes concernées conformément aux articles L.151-43, L.153-60, L.161-1 et L163-10 du code de l'urbanisme.

Article 5 : En application du R555-53 du code de l'environnement, le présent arrêté sera publié sur le site internet de la Préfecture du Loiret et adressé au maire de la commune de Nevoy.

Article 6 : Cet arrêté pourra faire l'objet d'un recours contentieux auprès du tribunal administratif d'Orléans dans un délai de deux mois à compter de sa publication.

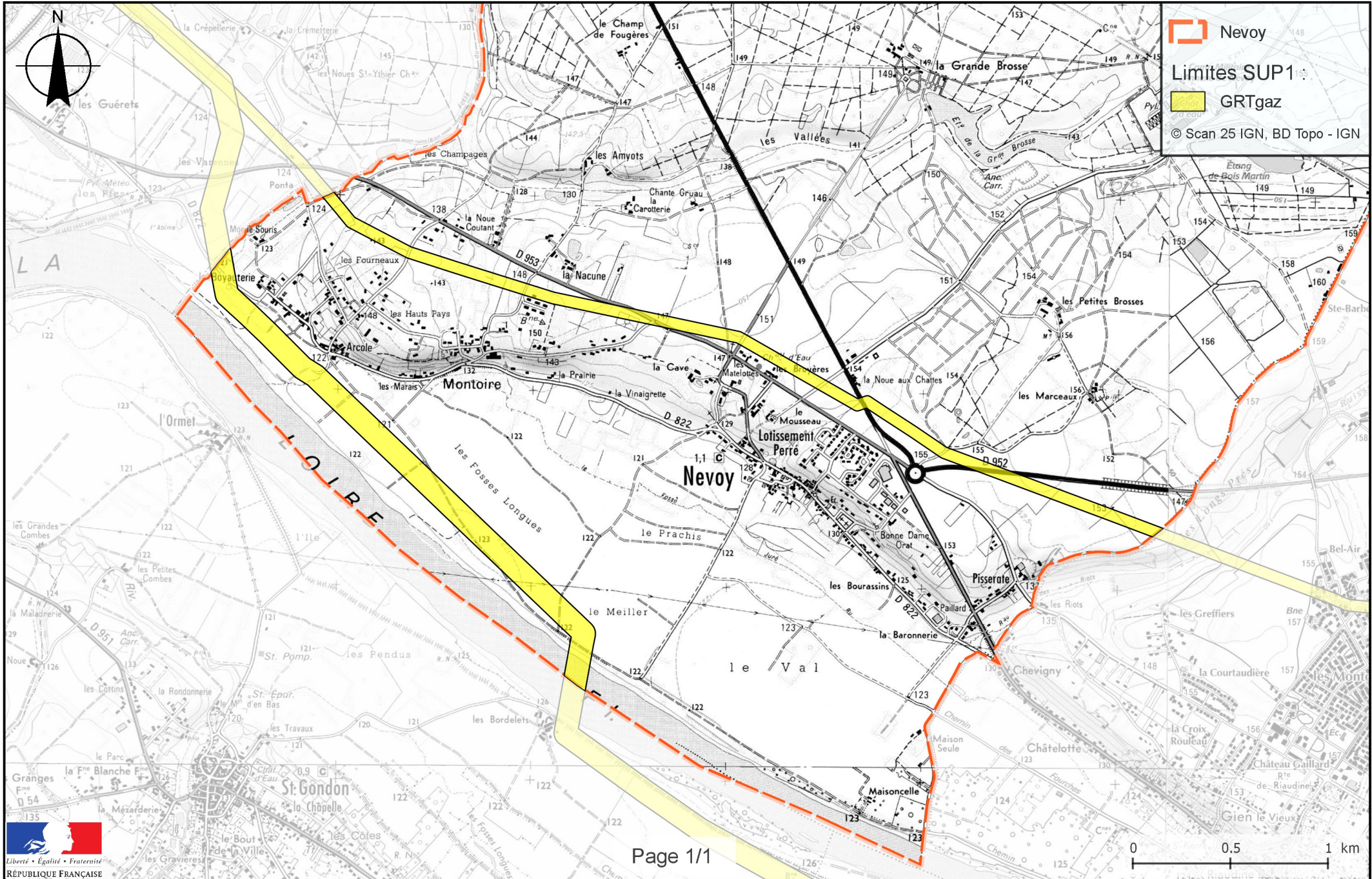
Article 7 : Le Secrétaire Général de la Préfecture du Loiret, le président de l'établissement public compétent ou le maire de la commune de Nevoy, le Directeur départemental des territoires du Loiret, le Directeur Régional de l'Environnement, de l'Aménagement et du Logement Centre-Val de Loire sont chargés chacun en ce qui le concerne de l'exécution du présent arrêté qui sera publié au Recueil des Actes Administratifs de la préfecture du Loiret dont une copie leur sera adressée, ainsi qu'au directeur de GRT GAZ.

Fait à Orléans,
Le préfet du Loiret
pour le préfet et par délégation,
le secrétaire général,
Signé : Hervé JONATHAN

(1) La carte des servitudes d'utilité publique annexée au présent arrêté peut être consultée dans les services de :

- la Préfecture du Loiret*
- la Direction Régionale de l'Environnement de l'Aménagement et du Logement Centre-Val de Loire*
- l'établissement public compétent ou la mairie concernée.*

Servitudes d'utilité publique autour des canalisations de transport de matières dangereuses



ARRETE PREFECTORAL n° 2016- 092 du 4 octobre 2016

**instituant des servitudes d'utilité publique prenant en compte la maîtrise
des risques autour des canalisations de transport de gaz naturel
ou assimilé, d'hydrocarbures et de produits chimiques
sur la commune de Saint-Gondon**

**Le Préfet du Loiret
Chevalier dans l'Ordre National de la Légion d'Honneur
Chevalier dans l'Ordre National du Mérite**

Vu le code de l'environnement, et notamment ses articles L. 555-16, R. 555-30 et R. 555-31 ;

Vu le code de l'urbanisme notamment ses articles L.101-2, L.132-1, L.132-2, L.151-1 et suivants, L.153-60, L.161-1 et suivants, L.163-10, R.431-16 ;

Vu le code de la construction et de l'habitation, notamment ses articles R. 122-22 et R. 123-46 ;

Vu l'arrêté du 5 mars 2014 définissant les modalités d'application du chapitre V du titre V du livre V du code de l'environnement et portant règlement de la sécurité des canalisations de transport de gaz naturel ou assimilé, d'hydrocarbures et de produits chimiques ;

Vu l'étude de dangers du transporteur GRT Gaz en date du 27 mai 2014 ;

Vu le rapport de la Direction régionale de l'environnement, de l'aménagement et du logement de la région Centre-Val de Loire, en date du 10 mai 2016 ;

Vu l'avis émis par le Conseil départemental de l'environnement et des risques sanitaires et technologiques du Loiret le 26 mai 2016 ;

Considérant que les canalisations de transport de gaz naturel ou assimilé, d'hydrocarbures et de produits chimiques, en service à la date de l'entrée en vigueur des articles R555-1 et suivants du code de l'environnement, doivent faire l'objet d'institution de servitudes d'utilité publique relatives à la maîtrise de l'urbanisation en raison des dangers et des inconvénients qu'elles présentent,

Considérant que selon l'article L 555-16 du code de l'environnement, les périmètres à l'intérieur desquels les dispositions en matière de maîtrise de l'urbanisation s'appliquent sont déterminés par les risques susceptibles d'être créés par une canalisation de transport en service, notamment les risques d'incendie, d'explosion ou d'émanation de produits toxiques, menaçant gravement la santé ou la sécurité des personnes.

SUR proposition du secrétaire général de la préfecture du Loiret,

ARRÊTE :

Article 1er : Des servitudes d'utilité publique (SUP) sont instituées dans les zones d'effets générées par les phénomènes dangereux susceptibles de se produire sur les canalisations de transport décrites ci-après, conformément aux distances figurant dans les tableaux ci-dessous et reproduites sur la carte annexée (1) au présent arrêté.

Seules les distances SUP1 sont reproduites dans la carte annexée au présent arrêté. Les restrictions supplémentaires fixées par l'article 2 pour les projets d'urbanisme dont l'emprise atteint les SUP2 ou SUP3 sont mises en œuvre dans le cadre de l'instruction de l'analyse de compatibilité obligatoire pour tout projet dont l'emprise atteint la SUP1.

NOTA : Dans les tableaux ci-dessous :

- PMS : Pression Maximale de Service de la canalisation
- DN : Diamètre Nominal de la canalisation.
- Distances S.U.P : Distances en mètres de part et d'autre de la canalisation définissant les limites des zones concernées par les servitudes d'utilité publique.

En cas d'écart entre les valeurs des distances SUP figurant dans les tableaux ci-dessous et la représentation cartographique des SUP telle qu'annexée au présent arrêté, les valeurs des tableaux font foi, appliquées au tracé réel des canalisations concernées.

Nom de la commune : Saint-Gondon Code INSEE : 45 280

GAZ NATUREL

Canalisations de transport de gaz naturel exploitées par le transporteur :

GRT GAZ

Immeuble Bora

6 rue Raoul Nordling

92270 BOIS-COLOMBES

Ouvrage(s) traversant la commune

Type	Influence	Description	PMS (bars)	DN	Longueur (en mètres)	Implantation	Distances S.U.P. (en mètres de part et d'autre de la canalisation)		
							SUP 1	SUP 2	SUP 3
CA	traversant	DN200-2001-DAMPIERRE- EN-BURLY_BRIARE MONTALOY	67,7	200	1 752,55	ENTERRE	55,00	5,00	5,00

Ouvrage(s) ne traversant pas la commune, mais dont les zones d'effets atteignent cette dernière : Néant

Installations annexes situées sur la commune : Néant

Installations annexes non situées sur la commune, mais dont les zones d'effets atteignent cette dernière : Néant

Article 2 : Conformément à l'article R. 555-30 b) du code de l'environnement, les servitudes sont les suivantes, en fonction des zones d'effets :

Servitude SUP1, correspondant à la zone d'effets létaux (PEL) du phénomène dangereux de référence majorant au sens de l'article R.555-39 du code de l'environnement :

La délivrance d'un permis de construire relatif à un établissement recevant du public susceptible de recevoir plus de 100 personnes ou à un immeuble de grande hauteur est subordonnée à la fourniture d'une analyse de compatibilité ayant reçu l'avis favorable du transporteur ou, en cas d'avis défavorable du transporteur, l'avis favorable du Préfet rendu au vu de l'expertise mentionnée au III de l'article R 555-31 du code de l'environnement.

L'analyse de compatibilité est établie conformément aux dispositions de l'arrêté ministériel du 5 mars 2014 susvisé.

Servitude SUP2, correspondant à la zone d'effets létaux (PEL) du phénomène dangereux de référence réduit au sens de l'article R.555-39 du code de l'environnement :

L'ouverture d'un établissement recevant du public susceptible de recevoir plus de 300 personnes ou d'un immeuble de grande hauteur est interdite.

Servitude SUP3, correspondant à la zone d'effets létaux significatifs (ELS) du phénomène dangereux de référence réduit au sens de l'article R.555-39 du code de l'environnement :

L'ouverture d'un établissement recevant du public susceptible de recevoir plus de 100 personnes ou d'un immeuble de grande hauteur est interdite.

Article 3 : Conformément à l'article R. 555-46 du code de l'environnement, le maire informe le transporteur de tout permis de construire ou certificat d'urbanisme (d'information ou opérationnel) délivré dans l'une des zones définies à l'article 2.

Article 4 : Les servitudes instituées par le présent arrêté sont annexées aux plans locaux d'urbanisme et aux cartes communales des communes concernées conformément aux articles L.151-43, L.153-60, L.161-1 et L163-10 du code de l'urbanisme.

Article 5 : En application du R555-53 du code de l'environnement, le présent arrêté sera publié sur le site internet de la Préfecture du Loiret et adressé au maire de la commune de Saint-Gondon.

Article 6 : Cet arrêté pourra faire l'objet d'un recours contentieux auprès du tribunal administratif d'Orléans dans un délai de deux mois à compter de sa publication.

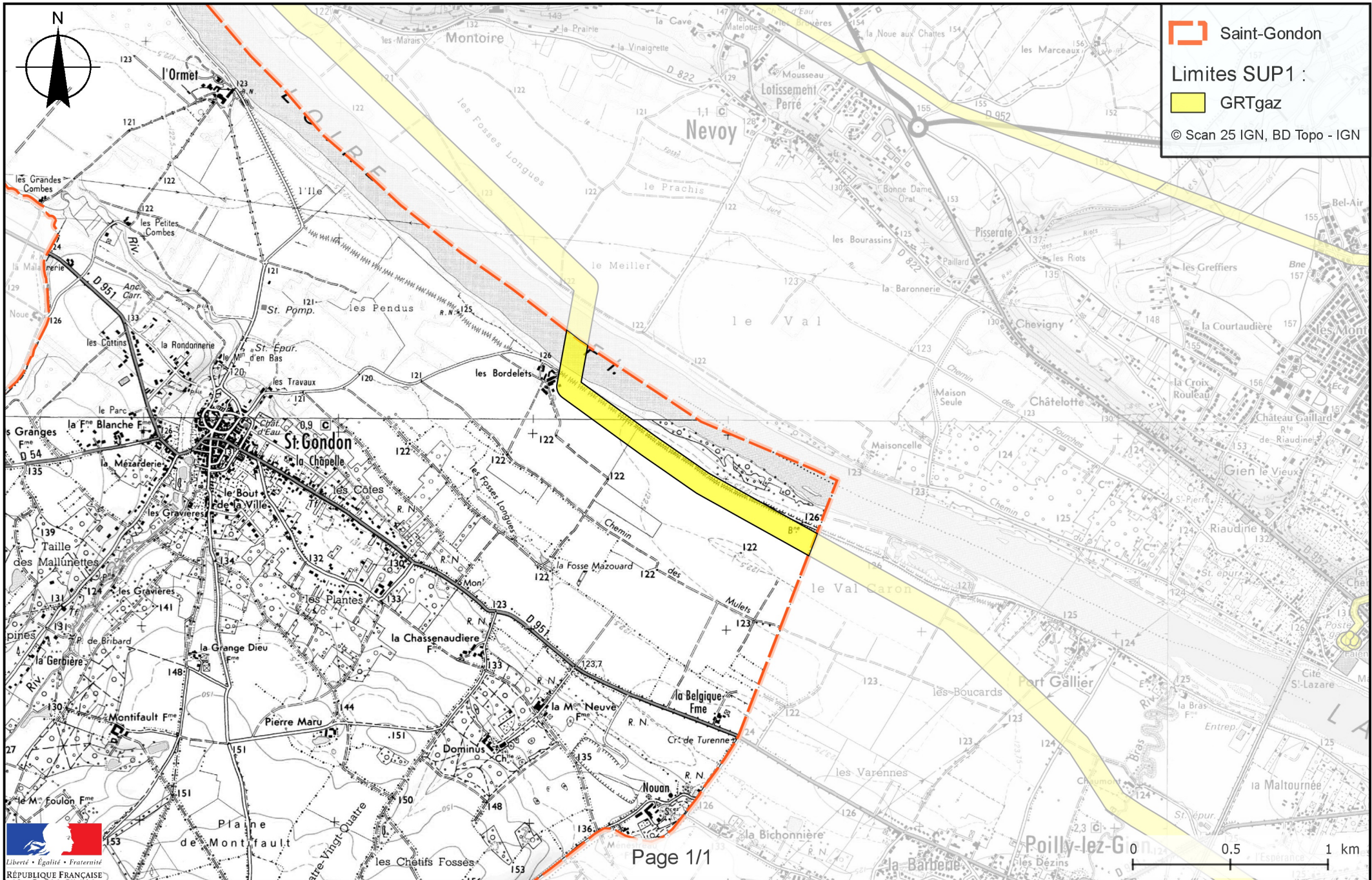
Article 7 : Le Secrétaire Général de la Préfecture du Loiret, le président de l'établissement public compétent ou le maire de la commune de Saint-Gondon, le Directeur départemental des territoires du Loiret, le Directeur Régional de l'Environnement, de l'Aménagement et du Logement Centre-Val de Loire sont chargés chacun en ce qui le concerne de l'exécution du présent arrêté qui sera publié au Recueil des Actes Administratifs de la préfecture du Loiret dont une copie leur sera adressée, ainsi qu'au directeur de GRT GAZ.

Fait à Orléans,
Le préfet du Loiret
pour le préfet et par délégation,
le secrétaire général,
Signé : Hervé JONATHAN

(1) La carte des servitudes d'utilité publique annexée au présent arrêté peut être consultée dans les services de :

- la Préfecture du Loiret*
- la Direction Régionale de l'Environnement de l'Aménagement et du Logement Centre-Val de Loire*
- l'établissement public compétent ou la mairie concernée.*

Servitudes d'utilité publique autour des canalisations de transport de matières dangereuses



ARRETE PREFECTORAL n° 2016- 081 du 4 octobre 2016

**instituant des servitudes d'utilité publique prenant en compte la maîtrise
des risques autour des canalisations de transport de gaz naturel
ou assimilé, d'hydrocarbures et de produits chimiques
sur la commune de Poilly-lez-Gien**

**Le Préfet du Loiret
Chevalier dans l'Ordre National de la Légion d'Honneur
Chevalier dans l'Ordre National du Mérite**

Vu le code de l'environnement, et notamment ses articles L. 555-16, R. 555-30 et R. 555-31 ;

Vu le code de l'urbanisme notamment ses articles L.101-2, L.132-1, L.132-2, L.151-1 et suivants, L.153-60, L.161-1 et suivants, L.163-10, R.431-16 ;

Vu le code de la construction et de l'habitation, notamment ses articles R. 122-22 et R. 123-46 ;

Vu l'arrêté du 5 mars 2014 définissant les modalités d'application du chapitre V du titre V du livre V du code de l'environnement et portant règlement de la sécurité des canalisations de transport de gaz naturel ou assimilé, d'hydrocarbures et de produits chimiques ;

Vu l'étude de dangers du transporteur GRT Gaz en date du 27 mai 2014 ;

Vu le rapport de la Direction régionale de l'environnement, de l'aménagement et du logement de la région Centre-Val de Loire, en date du 10 mai 2016 ;

Vu l'avis émis par le Conseil départemental de l'environnement et des risques sanitaires et technologiques du Loiret le 26 mai 2016 ;

Considérant que les canalisations de transport de gaz naturel ou assimilé, d'hydrocarbures et de produits chimiques, en service à la date de l'entrée en vigueur des articles R555-1 et suivants du code de l'environnement, doivent faire l'objet d'institution de servitudes d'utilité publique relatives à la maîtrise de l'urbanisation en raison des dangers et des inconvénients qu'elles présentent,

Considérant que selon l'article L 555-16 du code de l'environnement, les périmètres à l'intérieur desquels les dispositions en matière de maîtrise de l'urbanisation s'appliquent sont déterminés par les risques susceptibles d'être créés par une canalisation de transport en service, notamment les risques d'incendie, d'explosion ou d'émanation de produits toxiques, menaçant gravement la santé ou la sécurité des personnes.

SUR proposition du secrétaire général de la préfecture du Loiret,

ARRÊTE :

Article 1er Des servitudes d'utilité publique (SUP) sont instituées dans les zones d'effets générées par les phénomènes dangereux susceptibles de se produire sur les canalisations de transport décrites ci-après, conformément aux distances figurant dans les tableaux ci-dessous et reproduites sur la carte annexée (1) au présent arrêté.

Seules les distances SUP1 sont reproduites dans la carte annexée au présent arrêté. Les restrictions supplémentaires fixées par l'article 2 pour les projets d'urbanisme dont l'emprise atteint les SUP2 ou SUP3 sont mises en œuvre dans le cadre de l'instruction de l'analyse de compatibilité obligatoire pour tout projet dont l'emprise atteint la SUP1.

NOTA : Dans les tableaux ci-dessous :

- PMS : Pression Maximale de Service de la canalisation
- DN : Diamètre Nominal de la canalisation.
- Distances S.U.P : Distances en mètres de part et d'autre de la canalisation définissant les limites des zones concernées par les servitudes d'utilité publique.

En cas d'écart entre les valeurs des distances SUP figurant dans les tableaux ci-dessous et la représentation cartographique des SUP telle qu'annexée au présent arrêté, les valeurs des tableaux font foi, appliquées au tracé réel des canalisations concernées.

Nom de la commune : Poilly-lez-Gien Code INSEE : 45 254

GAZ NATUREL

Canalisations de transport de gaz naturel exploitées par le transporteur :
GRT GAZ
Immeuble Bora
6 rue Raoul Nordling
92270 BOIS-COLOMBES

Ouvrage(s) traversant la commune

Type	Influence	Description	PMS (bars)	DN	Longueur (en mètres)	Implantation	Distances S.U.P. (en mètres de part et d'autre de la canalisation)		
							SUP 1	SUP 2	SUP 3
CA	traversant	DN200-2001-DAMPIERRE- EN-BURLY_BRIARE MONTALOY	67,7	200	4 743,77	ENTERRE	55,00	5,00	5,00
CA	traversant	DN100-2001-BRT POILLY-LEZ-GIEN	67,7	100	538,10	ENTERRE	25,00	5,00	5,00

Installations annexes situées sur la commune

Type	Influence	Description – Type inst.	Distances S.U.P. (en mètres de part et d'autre de la canalisation)		
			SUP 1	SUP 2	SUP 3
IA	traversant	POILLY-LEZ-GIEN - Livraison	35,00 *	6,00	6,00

(*) NOTA : Si la SUP1 du tracé adjacent est plus large que celle de l'installation annexe, c'est elle qui doit être prise en compte au droit de l'installation annexe.

Ouvrage(s) ne traversant pas la commune, mais dont les zones d'effets atteignent cette dernière : Néant

Installations annexes non situées sur la commune, mais dont les zones d'effets atteignent cette dernière : Néant

Article 2 : Conformément à l'article R. 555-30 b) du code de l'environnement, les servitudes sont les suivantes, en fonction des zones d'effets :

Servitude SUP1, correspondant à la zone d'effets létaux (PEL) du phénomène dangereux de référence majorant au sens de l'article R.555-39 du code de l'environnement :

La délivrance d'un permis de construire relatif à un établissement recevant du public susceptible de recevoir plus de 100 personnes ou à un immeuble de grande hauteur est subordonnée à la fourniture d'une analyse de compatibilité ayant reçu l'avis favorable du transporteur ou, en cas d'avis défavorable du transporteur, l'avis favorable du Préfet rendu au vu de l'expertise mentionnée au III de l'article R 555-31 du code de l'environnement.

L'analyse de compatibilité est établie conformément aux dispositions de l'arrêté ministériel du 5 mars 2014 susvisé.

Servitude SUP2, correspondant à la zone d'effets létaux (PEL) du phénomène dangereux de référence réduit au sens de l'article R.555-39 du code de l'environnement :

L'ouverture d'un établissement recevant du public susceptible de recevoir plus de 300 personnes ou d'un immeuble de grande hauteur est interdite.

Servitude SUP3, correspondant à la zone d'effets létaux significatifs (ELS) du phénomène dangereux de référence réduit au sens de l'article R.555-39 du code de l'environnement :

L'ouverture d'un établissement recevant du public susceptible de recevoir plus de 100 personnes ou d'un immeuble de grande hauteur est interdite.

Article 3 : Conformément à l'article R. 555-46 du code de l'environnement, le maire informe le transporteur de tout permis de construire ou certificat d'urbanisme (d'information ou opérationnel) délivré dans l'une des zones définies à l'article 2.

Article 4 : Les servitudes instituées par le présent arrêté sont annexées aux plans locaux d'urbanisme et aux cartes communales des communes concernées conformément aux articles L.151-43, L.153-60, L.161-1 et L163-10 du code de l'urbanisme.

Article 5 : En application du R555-53 du code de l'environnement, le présent arrêté sera publié sur le site internet de la Préfecture du Loiret et adressé au maire de la commune de Poilly-lez-Gien.

Article 6 : Cet arrêté pourra faire l'objet d'un recours contentieux auprès du tribunal administratif d'Orléans dans un délai de deux mois à compter de sa publication.

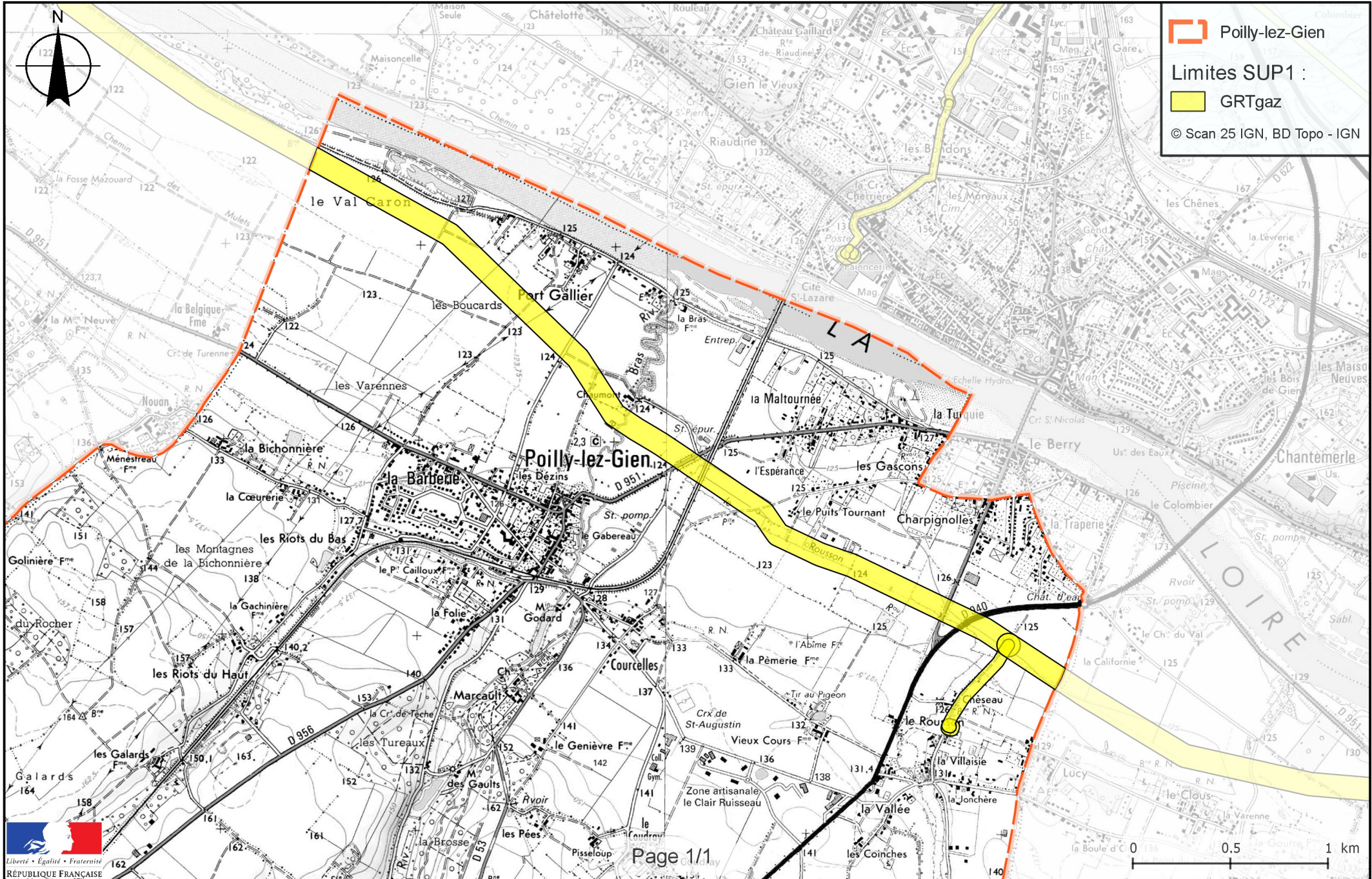
Article 7 : Le Secrétaire Général de la Préfecture du Loiret, le président de l'établissement public compétent ou le maire de la commune de Poilly-lez-Gien, le Directeur départemental des territoires du Loiret, le Directeur Régional de l'Environnement, de l'Aménagement et du Logement Centre-Val de Loire sont chargés chacun en ce qui le concerne de l'exécution du présent arrêté qui sera publié au Recueil des Actes Administratifs de la préfecture du Loiret dont une copie leur sera adressée, ainsi qu'au directeur de GRT GAZ.

Fait à Orléans,
Le préfet du Loiret
pour le préfet et par délégation,
le secrétaire général,
Signé : Hervé JONATHAN

(1) La carte des servitudes d'utilité publique annexée au présent arrêté peut être consultée dans les services de :

- la Préfecture du Loiret*
- la Direction Régionale de l'Environnement de l'Aménagement et du Logement Centre-Val de Loire*
- l'établissement public compétent ou la mairie concernée.*

Servitudes d'utilité publique autour des canalisations de transport de matières dangereuses



ARRETE PREFECTORAL n° 2016- 097 du 4 octobre 2016

**instituant des servitudes d'utilité publique prenant en compte la maîtrise
des risques autour des canalisations de transport de gaz naturel
ou assimilé, d'hydrocarbures et de produits chimiques
sur la commune de Saint-Martin-sur-Ocre**

**Le Préfet du Loiret
Chevalier dans l'Ordre National de la Légion d'Honneur
Chevalier dans l'Ordre National du Mérite**

Vu le code de l'environnement, et notamment ses articles L. 555-16, R. 555-30 et R. 555-31 ;

Vu le code de l'urbanisme notamment ses articles L.101-2, L.132-1, L.132-2, L.151-1 et suivants, L.153-60, L.161-1 et suivants, L.163-10, R.431-16 ;

Vu le code de la construction et de l'habitation, notamment ses articles R. 122-22 et R. 123-46 ;

Vu l'arrêté du 5 mars 2014 définissant les modalités d'application du chapitre V du titre V du livre V du code de l'environnement et portant règlement de la sécurité des canalisations de transport de gaz naturel ou assimilé, d'hydrocarbures et de produits chimiques ;

Vu l'étude de dangers du transporteur GRT Gaz en date du 27 mai 2014 ;

Vu le rapport de la Direction régionale de l'environnement, de l'aménagement et du logement de la région Centre-Val de Loire, en date du 10 mai 2016 ;

Vu l'avis émis par le Conseil départemental de l'environnement et des risques sanitaires et technologiques du Loiret le 26 mai 2016 ;

Considérant que les canalisations de transport de gaz naturel ou assimilé, d'hydrocarbures et de produits chimiques, en service à la date de l'entrée en vigueur des articles R555-1 et suivants du code de l'environnement, doivent faire l'objet d'institution de servitudes d'utilité publique relatives à la maîtrise de l'urbanisation en raison des dangers et des inconvénients qu'elles présentent,

Considérant que selon l'article L 555-16 du code de l'environnement, les périmètres à l'intérieur desquels les dispositions en matière de maîtrise de l'urbanisation s'appliquent sont déterminés par les risques susceptibles d'être créés par une canalisation de transport en service, notamment les risques d'incendie, d'explosion ou d'émanation de produits toxiques, menaçant gravement la santé ou la sécurité des personnes.

SUR proposition du secrétaire général de la préfecture du Loiret,

ARRÊTE :

Article 1er : Des servitudes d'utilité publique (SUP) sont instituées dans les zones d'effets générées par les phénomènes dangereux susceptibles de se produire sur les canalisations de transport décrites ci-après, conformément aux distances figurant dans les tableaux ci-dessous et reproduites sur la carte annexée (1) au présent arrêté.

Seules les distances SUP1 sont reproduites dans la carte annexée au présent arrêté. Les restrictions supplémentaires fixées par l'article 2 pour les projets d'urbanisme dont l'emprise atteint les SUP2 ou SUP3 sont mises en œuvre dans le cadre de l'instruction de l'analyse de compatibilité obligatoire pour tout projet dont l'emprise atteint la SUP1.

NOTA : Dans les tableaux ci-dessous :

- PMS : Pression Maximale de Service de la canalisation
- DN : Diamètre Nominal de la canalisation.
- Distances S.U.P : Distances en mètres de part et d'autre de la canalisation définissant les limites des zones concernées par les servitudes d'utilité publique.

En cas d'écart entre les valeurs des distances SUP figurant dans les tableaux ci-dessous et la représentation cartographique des SUP telle qu'annexée au présent arrêté, les valeurs des tableaux font foi, appliquées au tracé réel des canalisations concernées.

Nom de la commune : Saint-Martin-sur-Ocre Code INSEE : 45 291

GAZ NATUREL

Canalisations de transport de gaz naturel exploitées par le transporteur :

GRT GAZ

Immeuble Bora

6 rue Raoul Nordling

92270 BOIS-COLOMBES

Ouvrage(s) traversant la commune

Type	Influence	Description	PMS (bars)	DN	Longueur (en mètres)	Implantation	Distances S.U.P. (en mètres de part et d'autre de la canalisation)		
							SUP 1	SUP 2	SUP 3
CA	traversant	DN200-2001-DAMPIERRE- EN-BURLY_BRIARE MONTALOY	67,7	200	3 049,90	ENTERRE	55,00	5,00	5,00

Ouvrage(s) ne traversant pas la commune, mais dont les zones d'effets atteignent cette dernière : Néant

Installations annexes situées sur la commune : Néant

Installations annexes non situées sur la commune, mais dont les zones d'effets atteignent cette dernière : Néant

Article 2 : Conformément à l'article R. 555-30 b) du code de l'environnement, les servitudes sont les suivantes, en fonction des zones d'effets :

Servitude SUP1, correspondant à la zone d'effets létaux (PEL) du phénomène dangereux de référence majorant au sens de l'article R.555-39 du code de l'environnement :

La délivrance d'un permis de construire relatif à un établissement recevant du public susceptible de recevoir plus de 100 personnes ou à un immeuble de grande hauteur est subordonnée à la fourniture d'une analyse de compatibilité ayant reçu l'avis favorable du transporteur ou, en cas d'avis défavorable du transporteur, l'avis favorable du Préfet rendu au vu de l'expertise mentionnée au III de l'article R 555-31 du code de l'environnement.

L'analyse de compatibilité est établie conformément aux dispositions de l'arrêté ministériel du 5 mars 2014 susvisé.

Servitude SUP2, correspondant à la zone d'effets létaux (PEL) du phénomène dangereux de référence réduit au sens de l'article R.555-39 du code de l'environnement :

L'ouverture d'un établissement recevant du public susceptible de recevoir plus de 300 personnes ou d'un immeuble de grande hauteur est interdite.

Servitude SUP3, correspondant à la zone d'effets létaux significatifs (ELS) du phénomène dangereux de référence réduit au sens de l'article R.555-39 du code de l'environnement :

L'ouverture d'un établissement recevant du public susceptible de recevoir plus de 100 personnes ou d'un immeuble de grande hauteur est interdite.

Article 3 : Conformément à l'article R. 555-46 du code de l'environnement, le maire informe le transporteur de tout permis de construire ou certificat d'urbanisme (d'information ou opérationnel) délivré dans l'une des zones définies à l'article 2.

Article 4 : Les servitudes instituées par le présent arrêté sont annexées aux plans locaux d'urbanisme et aux cartes communales des communes concernées conformément aux articles L.151-43, L.153-60, L.161-1 et L163-10 du code de l'urbanisme.

Article 5 : En application du R555-53 du code de l'environnement, le présent arrêté sera publié sur le site internet de la Préfecture du Loiret et adressé au maire de la commune de Saint-Martin-sur-Ocre.

Article 6 : Cet arrêté pourra faire l'objet d'un recours contentieux auprès du tribunal administratif d'Orléans dans un délai de deux mois à compter de sa publication.

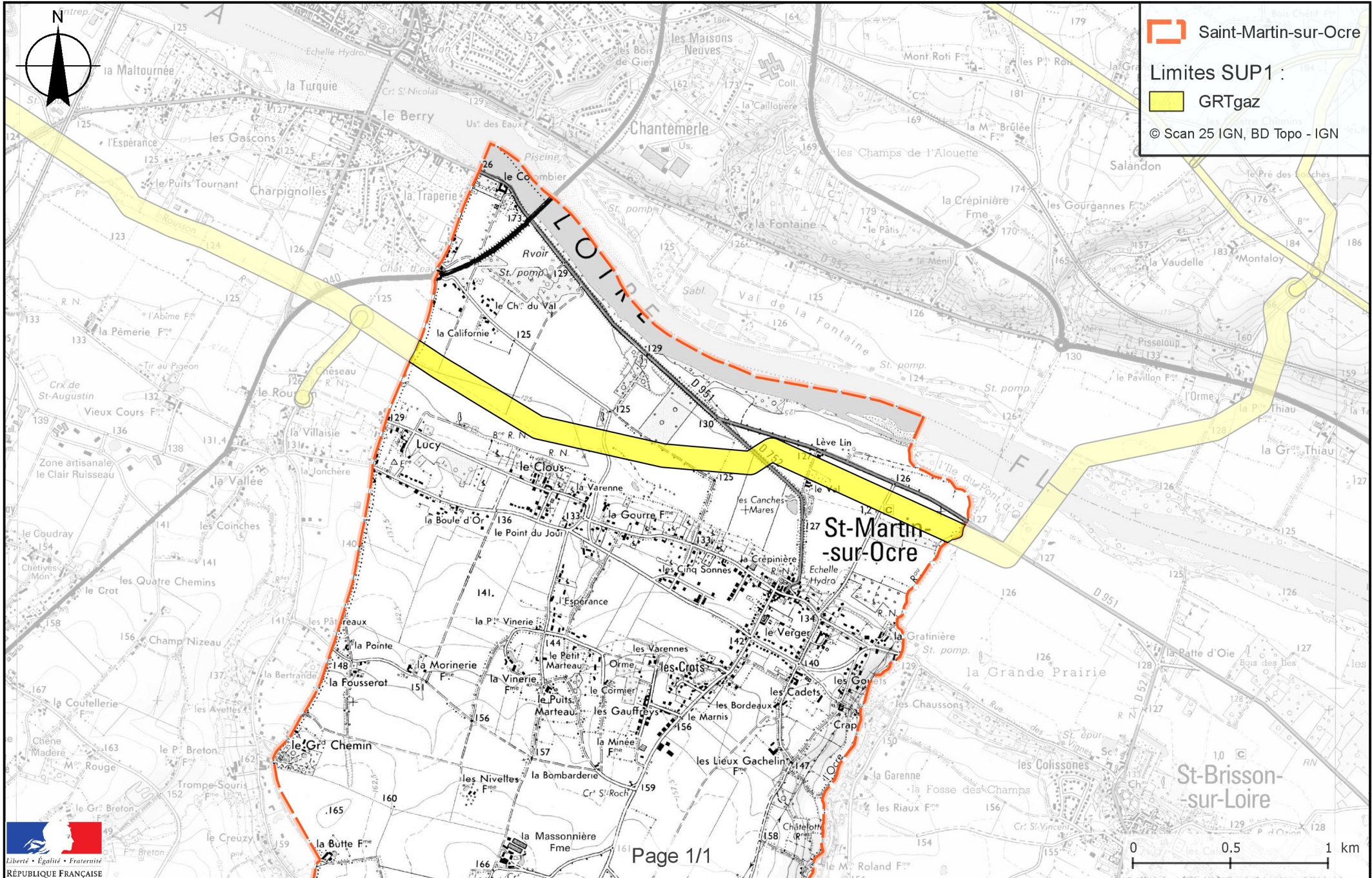
Article 7 : Le Secrétaire Général de la Préfecture du Loiret, le président de l'établissement public compétent ou le maire de la commune de Saint-Martin-sur-Ocre, le Directeur départemental des territoires du Loiret, le Directeur Régional de l'Environnement, de l'Aménagement et du Logement Centre-Val de Loire sont chargés chacun en ce qui le concerne de l'exécution du présent arrêté qui sera publié au Recueil des Actes Administratifs de la préfecture du Loiret dont une copie leur sera adressée, ainsi qu'au directeur de GRT GAZ.

Fait à Orléans,
Le préfet du Loiret
pour le préfet et par délégation,
le secrétaire général,
Signé : Hervé JONATHAN

(1) La carte des servitudes d'utilité publique annexée au présent arrêté peut être consultée dans les services de :

- la Préfecture du Loiret*
- la Direction Régionale de l'Environnement de l'Aménagement et du Logement Centre-Val de Loire*
- l'établissement public compétent ou la mairie concernée.*

Servitudes d'utilité publique autour des canalisations de transport de matières dangereuses



ARRETE PREFECTORAL n° 2016- 089 du 4 octobre 2016

**instituant des servitudes d'utilité publique prenant en compte la maîtrise
des risques autour des canalisations de transport de gaz naturel
ou assimilé, d'hydrocarbures et de produits chimiques
sur la commune de Saint-Brisson-sur-Loire**

**Le Préfet du Loiret
Chevalier dans l'Ordre National de la Légion d'Honneur
Chevalier dans l'Ordre National du Mérite**

Vu le code de l'environnement, et notamment ses articles L. 555-16, R. 555-30 et R. 555-31 ;

Vu le code de l'urbanisme notamment ses articles L.101-2, L.132-1, L.132-2, L.151-1 et suivants, L.153-60, L.161-1 et suivants, L.163-10, R.431-16 ;

Vu le code de la construction et de l'habitation, notamment ses articles R. 122-22 et R. 123-46 ;

Vu l'arrêté du 5 mars 2014 définissant les modalités d'application du chapitre V du titre V du livre V du code de l'environnement et portant règlement de la sécurité des canalisations de transport de gaz naturel ou assimilé, d'hydrocarbures et de produits chimiques ;

Vu l'étude de dangers du transporteur GRT Gaz en date du 27 mai 2014 ;

Vu le rapport de la Direction régionale de l'environnement, de l'aménagement et du logement de la région Centre-Val de Loire, en date du 10 mai 2016 ;

Vu l'avis émis par le Conseil départemental de l'environnement et des risques sanitaires et technologiques du Loiret le 26 mai 2016 ;

Considérant que les canalisations de transport de gaz naturel ou assimilé, d'hydrocarbures et de produits chimiques, en service à la date de l'entrée en vigueur des articles R555-1 et suivants du code de l'environnement, doivent faire l'objet d'institution de servitudes d'utilité publique relatives à la maîtrise de l'urbanisation en raison des dangers et des inconvénients qu'elles présentent,

Considérant que selon l'article L 555-16 du code de l'environnement, les périmètres à l'intérieur desquels les dispositions en matière de maîtrise de l'urbanisation s'appliquent sont déterminés par les risques susceptibles d'être créés par une canalisation de transport en service, notamment les risques d'incendie, d'explosion ou d'émanation de produits toxiques, menaçant gravement la santé ou la sécurité des personnes.

SUR proposition du secrétaire général de la préfecture du Loiret,

ARRÊTE :

Article 1er : Des servitudes d'utilité publique (SUP) sont instituées dans les zones d'effets générées par les phénomènes dangereux susceptibles de se produire sur les canalisations de transport décrites ci-après, conformément aux distances figurant dans les tableaux ci-dessous et reproduites sur la carte annexée (1) au présent arrêté.

Seules les distances SUP1 sont reproduites dans la carte annexée au présent arrêté. Les restrictions supplémentaires fixées par l'article 2 pour les projets d'urbanisme dont l'emprise atteint les SUP2 ou SUP3 sont mises en œuvre dans le cadre de l'instruction de l'analyse de compatibilité obligatoire pour tout projet dont l'emprise atteint la SUP1.

NOTA : Dans les tableaux ci-dessous :

- PMS : Pression Maximale de Service de la canalisation
- DN : Diamètre Nominal de la canalisation.
- Distances S.U.P : Distances en mètres de part et d'autre de la canalisation définissant les limites des zones concernées par les servitudes d'utilité publique.

En cas d'écart entre les valeurs des distances SUP figurant dans les tableaux ci-dessous et la représentation cartographique des SUP telle qu'annexée au présent arrêté, les valeurs des tableaux font foi, appliquées au tracé réel des canalisations concernées.

Nom de la commune : Saint-Brisson-sur-Loire Code INSEE : 45 271

GAZ NATUREL

Canalisations de transport de gaz naturel exploitées par le transporteur :

GRT GAZ

Immeuble Bora

6 rue Raoul Nordling

92270 BOIS-COLOMBES

Ouvrage(s) traversant la commune

Type	Influence	Description	PMS (bars)	DN	Longueur (en mètres)	Implantation	Distances S.U.P. (en mètres de part et d'autre de la canalisation)		
							SUP 1	SUP 2	SUP 3
CA	traversant	DN200-2001-DAMPIERRE- EN-BURLY_BRIARE MONTALOY	67,7	200	683,86	ENTERRE	55,00	5,00	5,00

Ouvrage(s) ne traversant pas la commune, mais dont les zones d'effets atteignent cette dernière : Néant

Installations annexes situées sur la commune : Néant

Installations annexes non situées sur la commune, mais dont les zones d'effets atteignent cette dernière : Néant

Article 2 : Conformément à l'article R. 555-30 b) du code de l'environnement, les servitudes sont les suivantes, en fonction des zones d'effets :

Servitude SUP1, correspondant à la zone d'effets létaux (PEL) du phénomène dangereux de référence majorant au sens de l'article R.555-39 du code de l'environnement :

La délivrance d'un permis de construire relatif à un établissement recevant du public susceptible de recevoir plus de 100 personnes ou à un immeuble de grande hauteur est subordonnée à la fourniture d'une analyse de compatibilité ayant reçu l'avis favorable du transporteur ou, en cas d'avis défavorable du transporteur, l'avis favorable du Préfet rendu au vu de l'expertise mentionnée au III de l'article R 555-31 du code de l'environnement.

L'analyse de compatibilité est établie conformément aux dispositions de l'arrêté ministériel du 5 mars 2014 susvisé.

Servitude SUP2, correspondant à la zone d'effets létaux (PEL) du phénomène dangereux de référence réduit au sens de l'article R.555-39 du code de l'environnement :

L'ouverture d'un établissement recevant du public susceptible de recevoir plus de 300 personnes ou d'un immeuble de grande hauteur est interdite.

Servitude SUP3, correspondant à la zone d'effets létaux significatifs (ELS) du phénomène dangereux de référence réduit au sens de l'article R.555-39 du code de l'environnement :

L'ouverture d'un établissement recevant du public susceptible de recevoir plus de 100 personnes ou d'un immeuble de grande hauteur est interdite.

Article 3 : Conformément à l'article R. 555-46 du code de l'environnement, le maire informe le transporteur de tout permis de construire ou certificat d'urbanisme (d'information ou opérationnel) délivré dans l'une des zones définies à l'article 2.

Article 4 : Les servitudes instituées par le présent arrêté sont annexées aux plans locaux d'urbanisme et aux cartes communales des communes concernées conformément aux articles L.151-43, L.153-60, L.161-1 et L163-10 du code de l'urbanisme.

Article 5 : En application du R555-53 du code de l'environnement, le présent arrêté sera publié sur le site internet de la Préfecture du Loiret et adressé au maire de la commune de Saint-Brisson-sur-Loire.

Article 6 : Cet arrêté pourra faire l'objet d'un recours contentieux auprès du tribunal administratif d'Orléans dans un délai de deux mois à compter de sa publication.

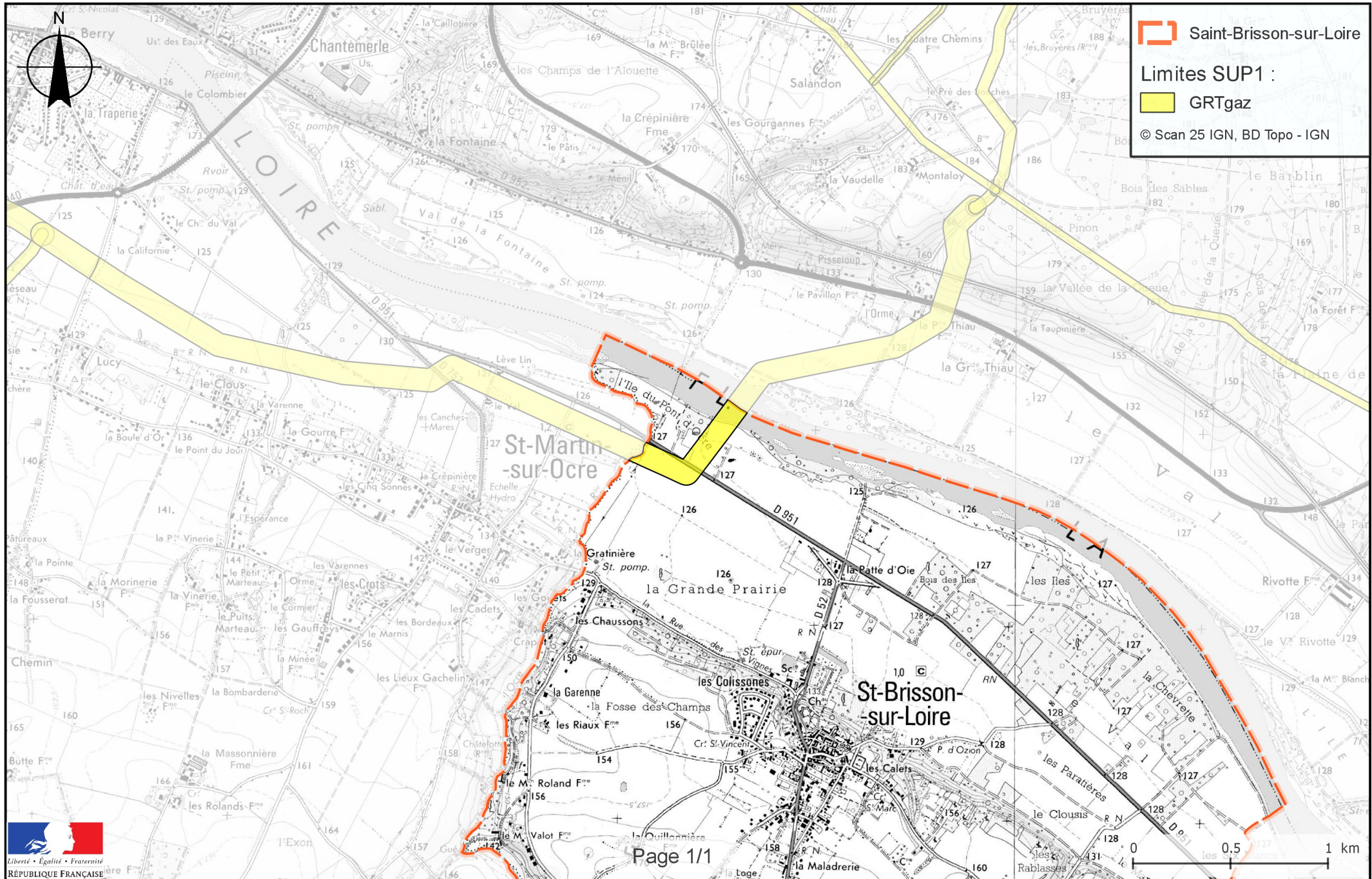
Article 7 : Le Secrétaire Général de la Préfecture du Loiret, le président de l'établissement public compétent ou le maire de la commune de Saint-Brisson-sur-Loire, le Directeur départemental des territoires du Loiret, le Directeur Régional de l'Environnement, de l'Aménagement et du Logement Centre-Val de Loire sont chargés chacun en ce qui le concerne de l'exécution du présent arrêté qui sera publié au Recueil des Actes Administratifs de la préfecture du Loiret dont une copie leur sera adressée, ainsi qu'au directeur de GRT GAZ.

Fait à Orléans,
Le préfet du Loiret
pour le préfet et par délégation,
le secrétaire général,
Signé : Hervé JONATHAN

(1) La carte des servitudes d'utilité publique annexée au présent arrêté peut être consultée dans les services de :

- la Préfecture du Loiret*
- la Direction Régionale de l'Environnement de l'Aménagement et du Logement Centre-Val de Loire*
- l'établissement public compétent ou la mairie concernée.*

Servitudes d'utilité publique autour des canalisations de transport de matières dangereuses



Code	Objet de la servitude	Service gestionnaire
14	Transport d'énergie électrique	RTE – GMR SOLOGNE 21 rue Pierre et Marie Curie 45140 INGRE Tel : 02-38-71-43-16

SERVITUDES DE TYPE I4

SERVITUDES RELATIVES AUX OUVRAGES DE TRANSPORT ET DE DISTRIBUTION D'ELECTRICITE

Servitudes reportées en annexe des articles R. 151-51 et R. 161-8 du Code de l'urbanisme dans les rubriques :

II- Servitudes relatives à l'utilisation de certaines ressources et équipements

A – Energie

a) Electricité

1 Fondements juridiques

1.1 Définition

La servitude relative aux ouvrages de transport et de distribution d'électricité permet la mise en place de deux types de servitudes.

1.1.1 Les servitudes d'ancrage, d'appui, de surplomb, de passage et d'abattage d'arbres

La déclaration d'utilité publique des travaux nécessaires à l'établissement et à l'entretien des ouvrages de la concession de transport ou de distribution d'électricité institue au profit du concessionnaire :

- une servitude d'ancrage : droit pour le concessionnaire d'établir à demeure des supports et ancrages pour conducteurs aériens d'électricité, soit à l'extérieur des murs ou façades donnant sur la voie publique, soit sur les toits et terrasses des bâtiments, à la condition qu'on y puisse accéder par l'extérieur ;
- une servitude de surplomb : droit pour le concessionnaire de faire passer les conducteurs d'électricité au-dessus des propriétés privées, sous les mêmes conditions et réserves que celles spécifiques au 1° ci-dessus ;
- une servitude d'appui et de passage : droit pour le concessionnaire d'établir à demeure des canalisations souterraines, ou des supports pour conducteurs aériens, sur des terrains privés non bâtis, qui ne sont pas fermés de murs ou autres clôtures équivalentes ;
- une servitude d'abattage d'arbres : droit pour le concessionnaire de couper les arbres et branches d'arbres qui, se trouvant à proximité des conducteurs aériens d'électricité, gênent leur pose ou pourraient, par leur mouvement ou leur chute, occasionner des courts-circuits ou des avaries aux ouvrages.

1.1.2 Servitude au voisinage d'une ligne électrique aérienne de tension supérieure ou égale à 130 kilovolts

Après déclaration d'utilité publique précédée d'une enquête publique, il peut être institué une servitude de part et d'autre de toute ligne électrique aérienne de tension supérieure ou égale à 130 kilovolts, existante ou à créer, dans un périmètre incluant au maximum les fonds situés à l'intérieur :

- de cercles dont le centre est constitué par l'axe vertical des supports de la ligne et dont le rayon est égal à 30 mètres ou à la hauteur des supports si celle-ci est supérieure. Pour les lignes électriques aériennes de tension égale ou supérieure à 350 kilovolts, ce rayon est porté à 40 mètres ou à une distance égale à la hauteur du support si celle-ci est supérieure
- d'une bande délimitée par la projection verticale au sol des câbles de la ligne électrique lorsqu'ils sont au repos ;
- de bandes d'une largeur de 10 mètres de part et d'autre du couloir prévu au précédent alinéa. Pour les lignes électriques aériennes de tension égale ou supérieure à 350 kilovolts, la largeur des bandes est portée à 15 mètres.

Sous réserve des dispositions applicables aux lignes électriques aériennes de tension égale ou supérieure à 350 kilovolts, le champ d'application des servitudes peut être adapté en fonction des caractéristiques des lieux.

Dans le périmètre défini ci dessus, sont interdits, à l'exception des travaux d'adaptation, de réfection ou d'extension de constructions existantes édifiées en conformité avec les dispositions législatives et réglementaires en vigueur avant l'institution de ces servitudes, à condition que ces travaux n'entraînent pas d'augmentation significative de la capacité d'accueil d'habitants dans les périmètres où les servitudes ont été instituées, la construction ou l'aménagement :

- de bâtiments à usage d'habitation ou d'aires d'accueil des gens du voyage ;
- d'établissements recevant du public au sens du code de la construction et de l'habitation entrant dans les catégories suivantes : structures d'accueil pour personnes âgées et personnes handicapées, hôtels et structures d'hébergement, établissements d'enseignement, colonies de vacances, établissements sanitaires, établissements pénitentiaires, établissements de plein air ;

Peuvent, en outre, être interdits ou soumis à des prescriptions particulières la construction ou l'aménagement de bâtiments abritant :

- des établissements recevant du public au sens du code de la construction et de l'habitation autres que ceux mentionnés ci-dessus ;
- des installations classées pour la protection de l'environnement soumises à autorisation et fabricant, utilisant ou stockant des substances comburantes, explosibles, inflammables ou combustibles.

Lorsque l'institution de ces servitudes entraîne un préjudice direct, matériel et certain, elle ouvre droit à une indemnité au profit des propriétaires, des titulaires de droits réels ou de leurs ayants droit. Le paiement des indemnités est à la charge de l'exploitant de la ligne électrique. A défaut d'accord amiable, l'indemnité est fixée par le juge judiciaire et est évaluée dans les conditions prévues par les articles L. 322-2 à L. 322-7 du code de l'expropriation pour cause d'utilité publique.

1.2 Références législatives et réglementaires

Anciens textes :

Articles 12 et 12 bis de la loi du 15 juin 1906 sur les distributions d'énergie

Décret n°67-886 du 6 octobre 1967 portant règlement d'administration publique pour l'application de la loi du 15 juin 1906 sur les distributions d'énergie et de la loi du 16 octobre 1919 relative à l'utilisation de l'énergie hydraulique

Décret n° 70-492 du 11 juin 1970 pris pour l'application de l'article 35 modifié de la loi du 8 avril 1946 concernant la procédure de déclaration d'utilité publique des travaux d'électricité et de gaz qui ne nécessitent que l'établissement de servitudes ainsi que les conditions d'établissement desdites servitudes

Textes en vigueur :

Articles L. 323-3 à L. 323-10 et R. 323-1 à R. 323-22 du code de l'énergie.

1.3 Décision

Arrêté préfectoral ou arrêté ministériel

1.4 Restriction Défense

Aucune restriction Défense pour cette catégorie de servitude.

La SUP peut être diffusée, visible et téléchargeable dans la totalité de ses détails.

SERVITUDE I4

Le territoire communautaire est traversé par les lignes suivantes :

- **Ligne 400 kV Chesnoy/Tabarderie 1** - commune concernée : Boismorand
- **Ligne 2x400kV Chesnoy/Tabarderie 2 et 3** - communes concernées : Boismorand, Gien et Les Choux.
- **Ligne 2x400kV Gâtinais/Gauglin 1 et 2** - communes concernées : Boismorand, Langesse, Le Moulinet-sur-Solin et Les Choux.
- **Ligne 2x400 kV Marmagne/Tabarderie 1 et 2** - communes concernées : Gien, Nevoy, St Martin-sur-Ocre pour la n°2 seulement.
- **Ligne 2x400kV Chesnoy/Tabarderie 1** - commune concernée : Gien.
- **Ligne 225kV Gien/Villemandeur/Tabarderie** - communes concernées : Langesse et Nevoy.
- **Ligne 225 kV Garchizy/Gien/Tabarderie** - communes concernées : Gien, Les Choux, Nevoy et Poilly-lez-Gien.
- **Ligne 225 kV Gien/Villemandeur/Tabarderie** - commune concernée : Gien.
- **Ligne 90 kV Forêt de Sully/Gien/Sully-sur-Loire** - communes concernées : Gien, Nevoy et Saint-Gondon.
- **Ligne 90 kV Briare/Gien/Tabarderie** - commune concernée : Gien.
- **Ligne 90kV Coullons/Gien** - communes concernées : Coullons, Poilly-lez-Gien.
- **Ligne 63kV Aubigny/Gien** - communes concernées : Coullons, Poilly-lez-Gien.
- **Ligne 63kV Gien/Les Rublots** - commune concernée : Gien.
- **Lignes de distribution.**